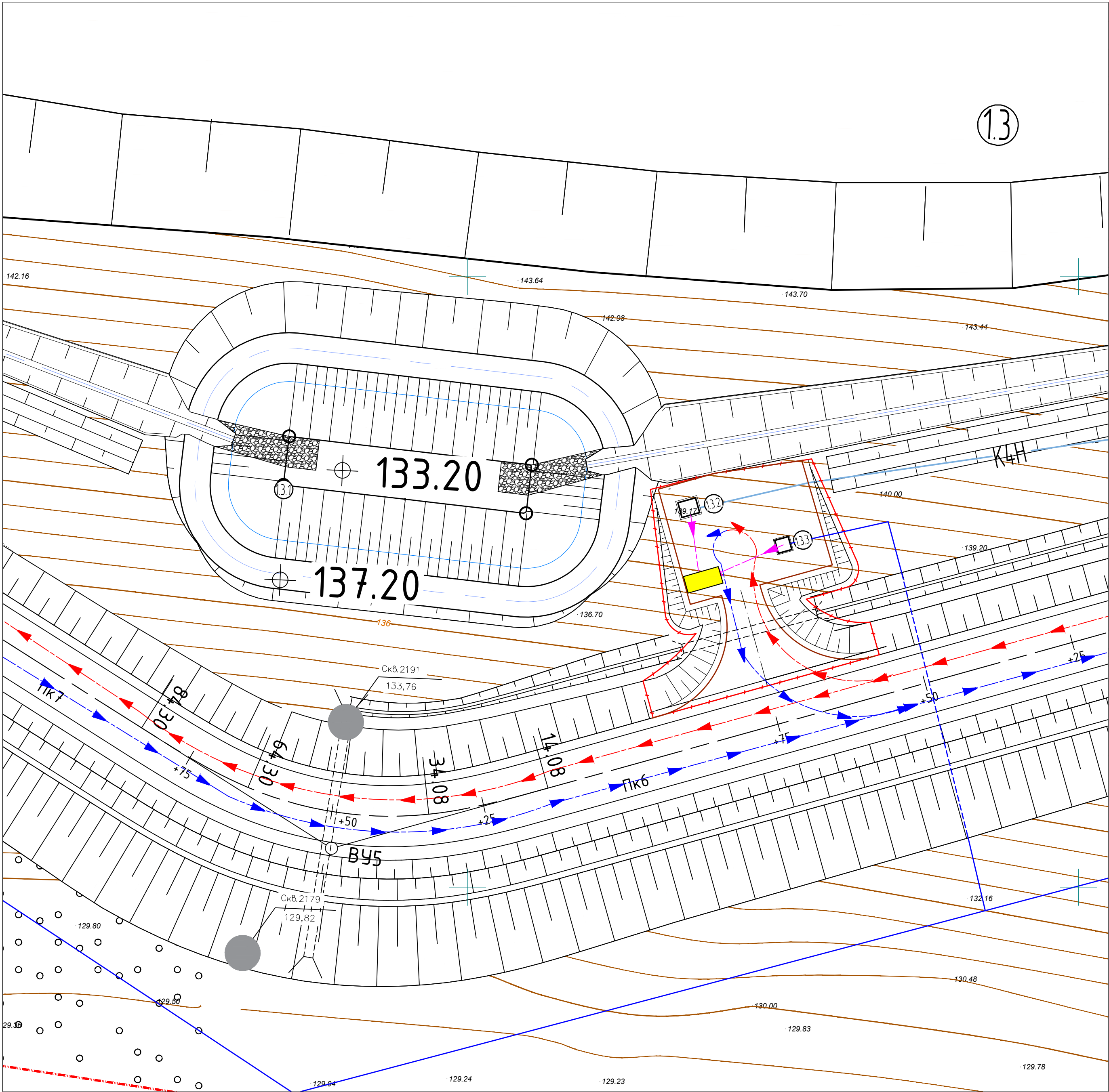


Схема движения пожарной техники
Схема эвакуации людей и материальных средств М1:500










ЭКСПЛИКАЦИЯ ЗДАНИЙ И СООРУЖЕНИЙ

Номер по ГП	Наименование	Типовой проект
13	Площадка для усреднения руды	
13.1	Пруд-накопитель	
13.2	Помещение НС пруда-накопителя	
13.3	КТП насосной пруда-накопителя	

УСЛОВНЫЕ ОБОЗНАЧЕНИЯ

Обозначение	Наименование	Прим.
	Проектируемые здания и сооружения	
	Существующие автодороги	
	Покрытие проездов из грунто-щебеночной смеси	
	Граница благоустройства	
	Граница земельного отвода	
	Напорные сети водоотведения	
	Линия В/Л-10кВ	
	Направление въезда пожарной техники	
	Направление выезда пожарной техники	
	Направление движения людей при пожаре	
	Площадка для посадки людей в автотранспорт	

						27.БД/004-ПБ					
1		Зам.	138-23		12.23	Карьер золоторудного месторождения "Благодатное"					
Изм.	Кол.	Лист	Надх.	Подпись	Дата	Мероприятия по обеспечению пожарной безопасности			Стадия	Лист	Листов
Разраб.		Михайлова			10.22				П	2	
Проб.		Иванов			10.22						
Нач.отд.		Иванов			10.22						
Н. контр.		Иванов			10.22	Площадка насосной станции пруда-накопителя Схема движения пожарной техники Схема эвакуации людей и материальных средств				ЗАБАЙКАЛЗОЛОТОПРОЕКТ	
ГИП		Якимов			10.22						